

GRÄBER AN DER BRÜNNERSTRASSE

FÜR DIE VERSTORBENEN

DES BRÜNNER TODESMARSCHES

TSCHECHIEN / ÖSTERREICH

Gedenkstätten für: Brünn

Entstehung:

Bereits im Jahr 1955 gab es Pläne für die Gestaltung von Gräbern auf niederösterreichischem Boden, diese wurden im Jahr darauf realisiert.

Die Gräber wurden unter den Schutz des Kriegsgräbergesetzes gestellt und sind bis heute in der Obhut des Österreichischen Schwarzen Kreuzes – Kriegsgräberfürsorge. In den letzten Jahren wurden bei einigen Gräbern die Namenstafeln erneuert.

Für die Erhaltung unserer Massengräber überweist die BRUNA, Heimatverband der Brünnner in der Bundesrepublik Deutschland e.V., unterstützend jedes Jahr einen Betrag an das Schwarze Kreuz. Die Stadtgemeinden kümmern sich um die Pflege und Erhaltung der Massengräber.

Die „BRUNA-Wien“ besucht seit Bestehen der Mahnmale (1955/56) alljährlich am Fronleichnamstag die Massengräber. Im Gedenken der Opfer des Brünnner Todesmarsches vom 31. Mai 1945 werden Kerzen entzündet und Buketts niedergelegt.


Drasenhofen	(186 Tote)	Purkersdorf	(194 Tote)
Steinebrunn	(55 Tote)	Stammersdorf	(105 Tote)
Herrnbaumgarten	(8 Tote)	Wolkersdorf	(27 Tote)
Mistelbach	(131 Tote)	Erdberg	(82 Tote)
Hollabrunn	(67 Tote)	Wetzelsdorf	(14 Tote)
Eisenerz	(46 Tote)	Poysdorf	(122 Tote)

Die Gedenkstätten in Brünn/Brno und Pohrlitz/Pohorelice wurden später errichtet (siehe Liste der Denkmäler).



Denkmal in der Jakobskirche in Brünn





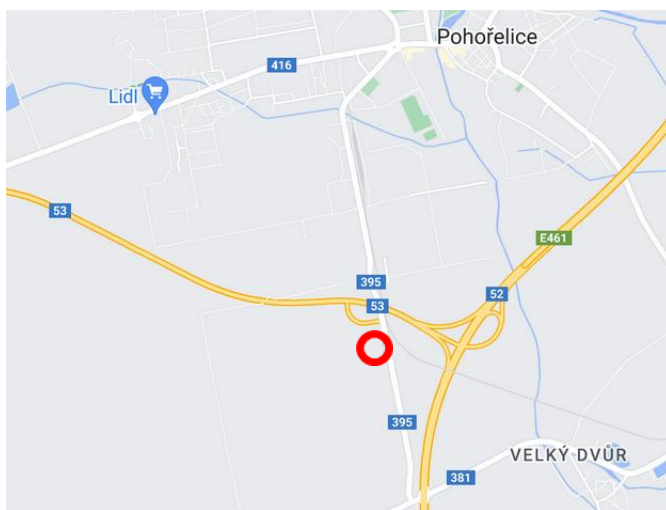
Beschriftung: NACH ENDE DES II. WELTKRIEGES
IM JAHRE 1945 SIND VIELE
DEUTSCHSPRACHIGE EINWOHNER
AUS BRÜNN UND UMGEBUNG
UMS LEBEN GEKOMMEN.
890 OPFER SIND HIER BESTATTET.

WIR GEDENKEN IHRER

Adresse: CZ-691 23 Pohrlitz (Pohořelice)

Standort: An der Landesstraße 395

Koordinaten: Geographische Breite, Geographische Länge in Dezimalgraden: 48.96854, 16.51777





PO UKONČENÍ II. SVĚTOVÉ VÁLKY
V ROCE 1945 PŘIŠLO O SVUJ ŽIVOT MNOHO
NĚMECKY MLUVÍCÍCH OBYVATEL
Z BRNA A OKOLÍ.
890 OBĚTÍ JE ZDE POHRBENO.

VZPOMÍNÁME

ÖSTERREICHISCHES SCHWARZES KREUZ
KRIEGSGRÄBERFÜRSORGE

NACH ENDE DES II. WELTKRIEGES
IM JAHRE 1945 SIND VIELE
DEUTSCHSPRACHIGE EINWOHNER
AUS BRÜNN UND UMGEBUNG
UMS LEBEN GEKOMMEN.
890 OPFER SIND HIER BESTATTET.
WIR GEDENKEN IHRER

ÖSTERREICHISCHES SCHWARZES KREUZ
KRIEGSGRÄBERFÜRSORGE




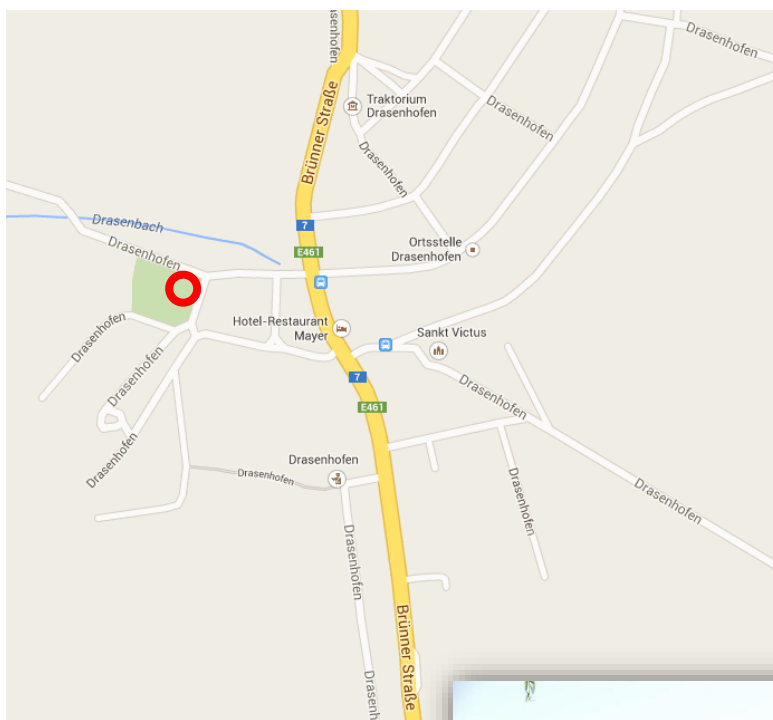
Beschriftung: Wandrer, der du an dieser Stätte weilst, bete für die in diesem Massengrab ruhenden 186 Toten!
 Es waren ehrsame Bürger von Brünn!
 Sie wankten 1945 aus der Heimat vertrieben sterbend über die Grenze.
 Schließe in dein Gebet auch die abertausend Opfer des Brünner Todesmarsches ein, die jenseits der Grenze am Wegrain der Flüchtlingsstraßen als namenslose ihre Seele aushauchten.
 In unlösbarer Treue:
 Die überlebenden Landsleute der „BRUNA“ - Wien

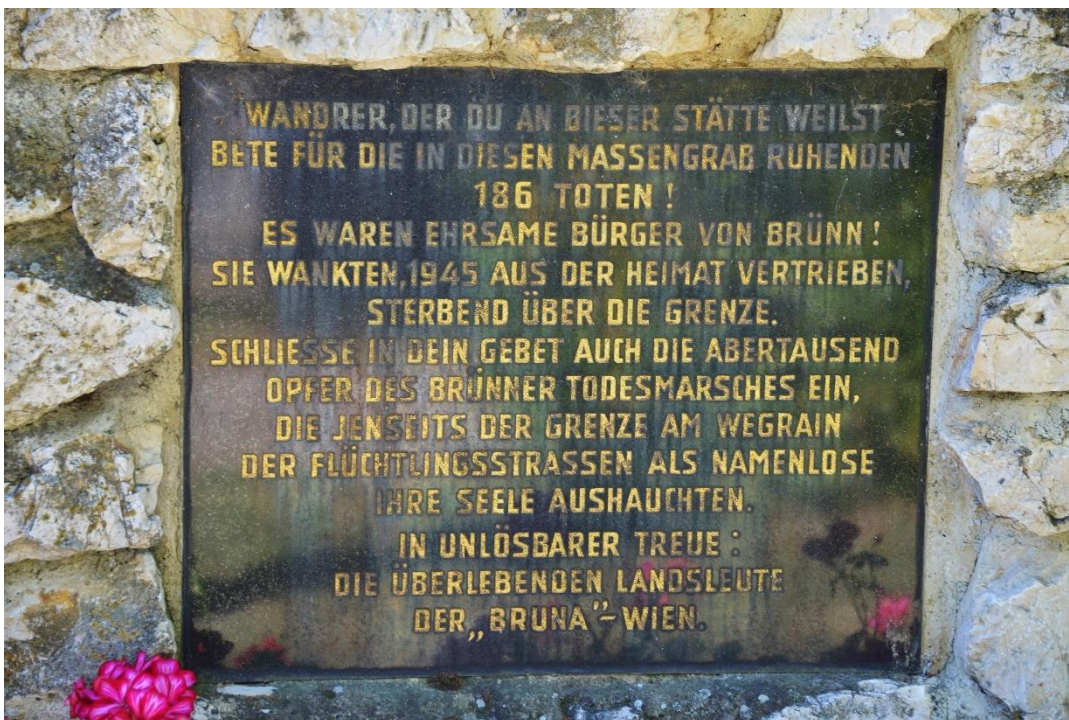
Adresse: 2165 Drasenhofen

Standort: Friedhof – Eingang rechts

Aufnahmedatum: 2.8.2013

Koordinaten: Geographische Breite, Geographische Länge in Dezimalgraden: 48.75544, 16.64420



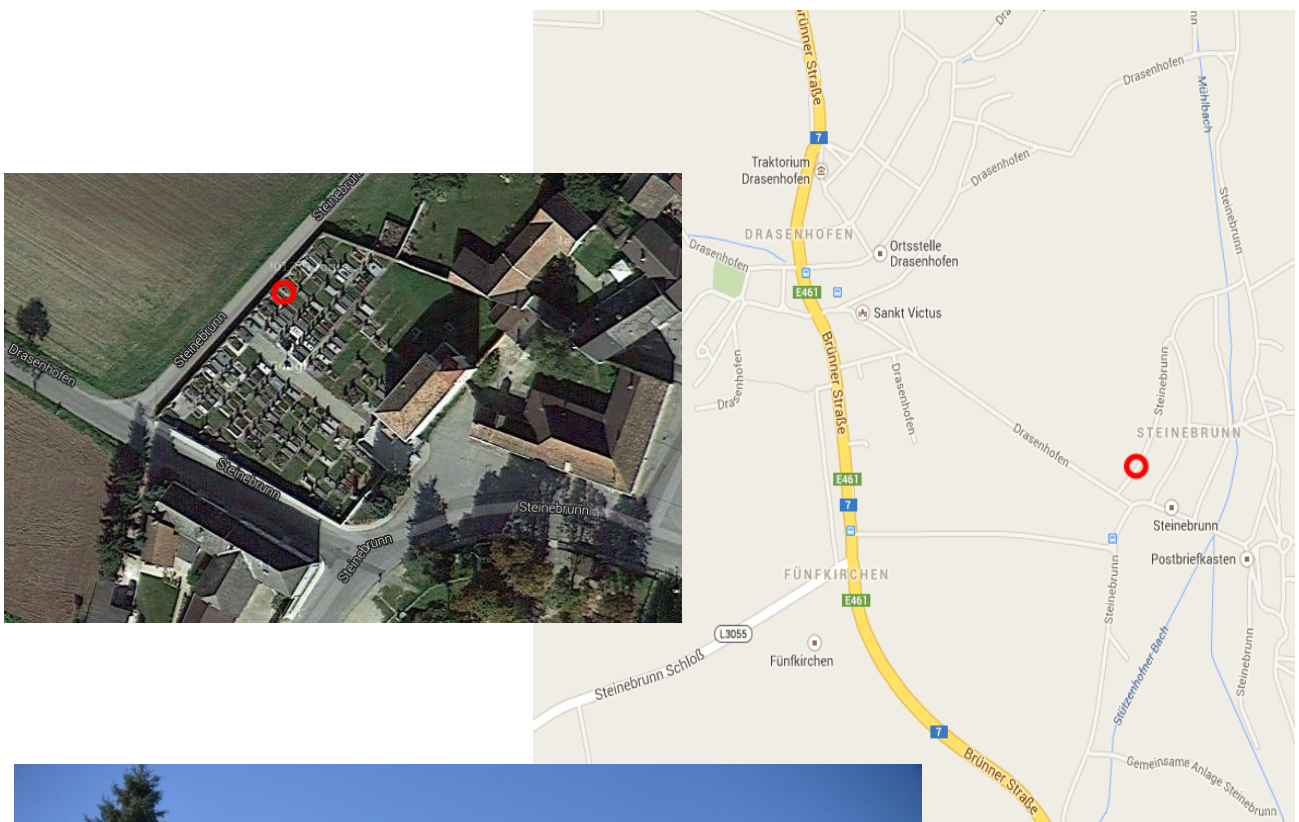


Beschriftung: Dieser Grabstein wurde zur Ehre der hier bestatteten 55 heimatvertriebenen Brünnerr errichtet.
Er soll aber gleichzeitig Mahnmal sein für die abertausend Unglücklichen die beim Todesmarsch 1945 elend zugrunde gingen.
Von deren Sterben jenseits der Grenze kein Grabstein kein Grabhügel kündet!
In unlösbarer Treue ihre überlebenden Landsleute vereinigt in der „BRUNA“

Adresse: 2165 Steinebrunn

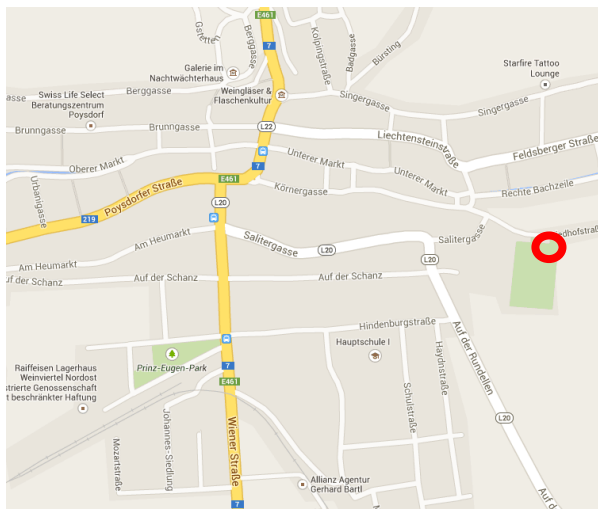
Standort: Friedhof - an der hinteren Friedhofsmauer/rechter Teil

Koordinaten: Geographische Breite, Geographische Länge in Dezimalgraden: 48.751019, 16.659475





Gedenkstätte für:	Südmährer	
Beschriftung:	Unseren Toten Der Kreis Nikolsburg gedenkt seiner Toten in der Heimat, der Gefallenen beider Kriege, derer, die bei der Vertreibung ihr Leben lassen mussten und aller Landsleute, die in fremder Erde ruhen.	
Adresse:	2170 Poysdorf, Friedhofstraße 12a	
Standort:	Friedhof (Eingang links – Hinweistafel)	
Aufnahmedatum:	2.8.2013	
Koordinaten:	Geographische Breite, Geographische Länge • in Grad, Minuten und Sekunden	Geographische Breite, Geographische Länge • in Dezimalgraden
	48°40'00.4"N 16°38'13.8"E	48.666753, 16.637100





Gedenkstätte für: Südmährer - Bruna

Beschriftung: ENTRECHTET UND VERTRIEBEN
MUSSTEN SIE STERBEN
WEIL SIE SICH ZU IHREM VOLK
BEKANNTEN.
ZUM EHRENDEN GEDENKEN AN
82 BRÜNNER
DIE BEI DER AUSTREIBUNG 1945
AUF DER STRECKE BLIEBEN !
IN UNLÖSBARER VERBUNDENHEIT
IHRE ÜBERLEBENDEN LANDSLEUTE
VEREINIGT IN DER „BRUNA“
ÖSTERREICHISCHES SCHWARZES
KREUZ - KRIEGSGRÄBERFÜRSORGE

Adresse: 2170 Erdberg (Gemeinde Poysdorf)

Standort: Friedhof


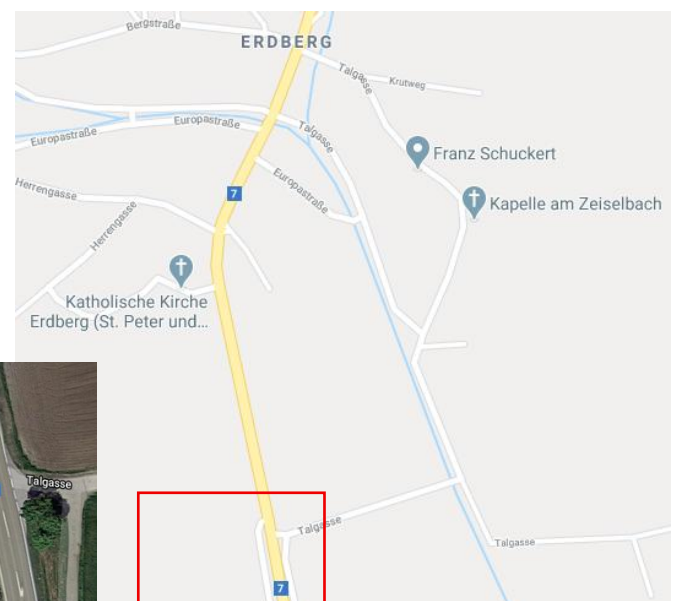
Aufnahmedatum: 26.7.2014



Koordinaten:

Geographische Breite, Geographische Länge
• in Grad, Minuten und Sekunden

Geographische Breite, Geographische Länge
• in Dezimalgraden

48.621045, 16.645320





MISTELBACH AN DER ZAYA

ÖSTERREICH

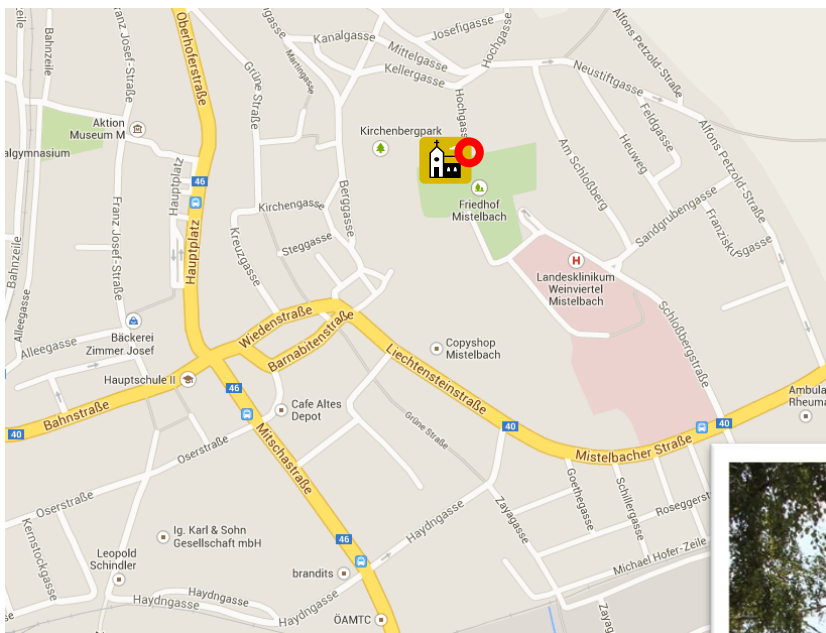
Beschriftung: Fern der Heimat, brachen sie zusammen und fanden hier ihr Grab.
Zum ehrenden Andenken an 131 Brüner, welche die Austreibung 1945 nicht überlebten.

In Treue: Ihre überlebenden Landsleute
vereinigt in der „BRUNA“

Adresse: 2130 Mistelbach an der Zaya, Marienplatz 1

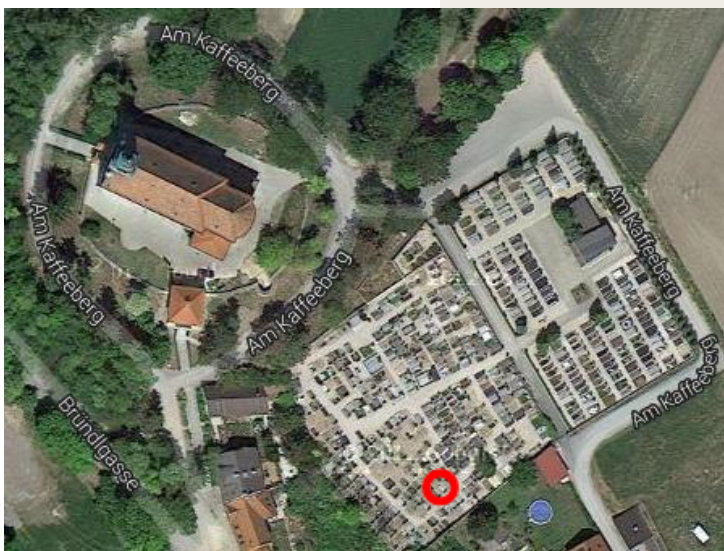
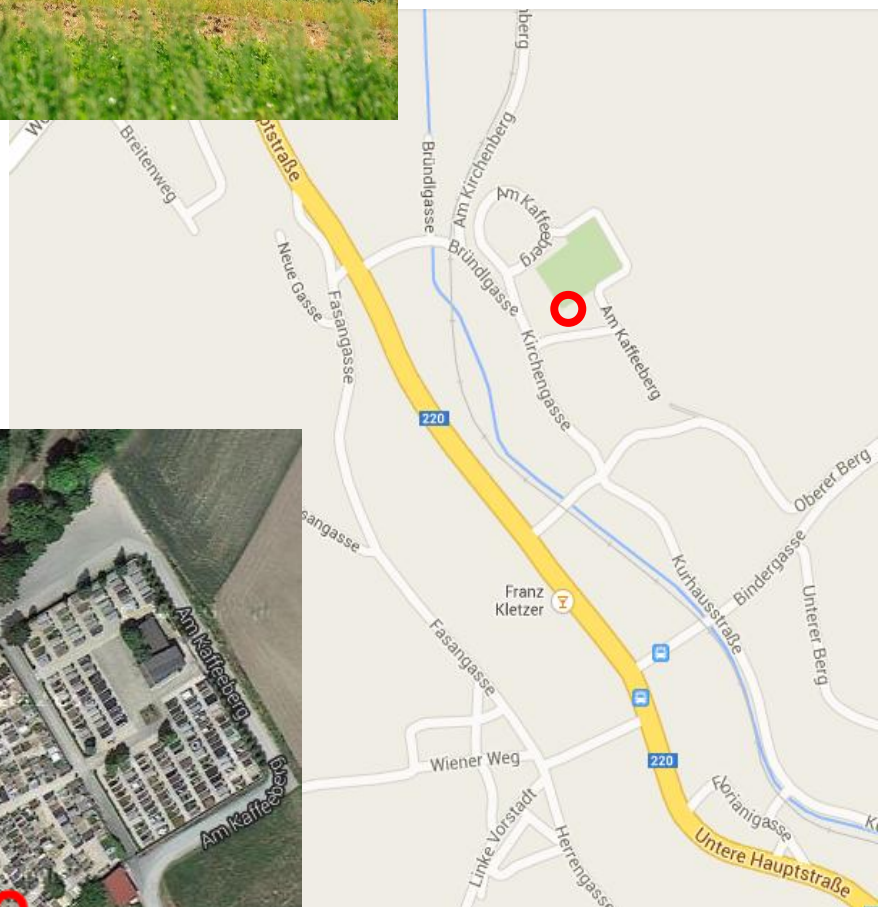
Standort: An der Rückseite der Stadtpfarrkirche


Koordinaten: Geographische Breite, Geographische Länge in Dezimalgraden: 48.570011, 16.577147





Beschriftung:	Ruhestätte der Heimatvertriebenen - 1945 Binder Johann Peter – Derla Ferdinand Franz – Dröschner Franziska – Erhardt Wilhelm Ing. – Kemmler Adolf Johann – Kraus Ernst Maur. Karl, Ing. – Koralnik Marie – Nagl Infried Helga – Schak Karl-Heinz Gustav – Schlosser Helga Maria Joh. – Wurst Christian Gunter
Adresse:	2222 Bad Pirawath
Standort:	Friedhof Am Kaffeberg (bei der Kirche) - im unteren alten Teil
Koordinaten:	Geographische Breite, Geographische Länge in Dezimalgraden: 48.456483, 16.598686





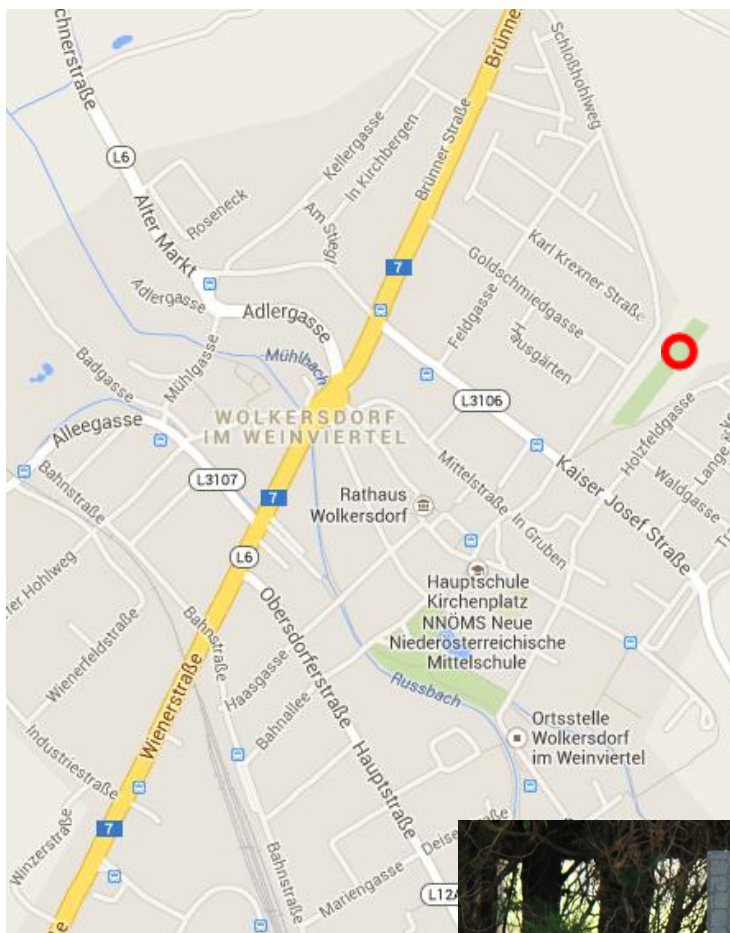
Beschriftung: Unter der Last des Kreuzes der Heimatlosigkeit brachen sie hier zusammen. Zum ehrenden Andenken an 27 Brünnen, die nach der Austreibung 1945 hier begraben wurden.

In Treue
ihre überlebenden Landsleute
vereinigt in der „BRUNA“

Adresse: 2120 Wolkersdorf, Friedhofgasse

Standort: Friedhof, Friedhofgasse
Zufahrt Kaiser Josef Straße -> Schloßhohlweg
Gruppe 3 - oberer Friedhofsrand

Koordinaten: Geographische Breite, Geographische Länge in Dezimalgraden: 48.386354, 16.524958





Beschriftung: 1945 stürzte für sie eine Welt zusammen.
Sie suchten die Freiheit und fanden den Tod!
Zum Gedenken an 105 heimatvertriebene Brüner.
In Treue über den Tod hinaus.
Ihre überlebenden Landsleute vereinigt in der „BRUNA“

Adresse: 1210 Wien, Stammersdorfer Straße 244-260

Standort: Friedhof/Gruppe 3, Nr. 31

Koordinaten: Geographische Breite, Geographische Länge in Dezimalgraden: 48.295449, 16.435927

